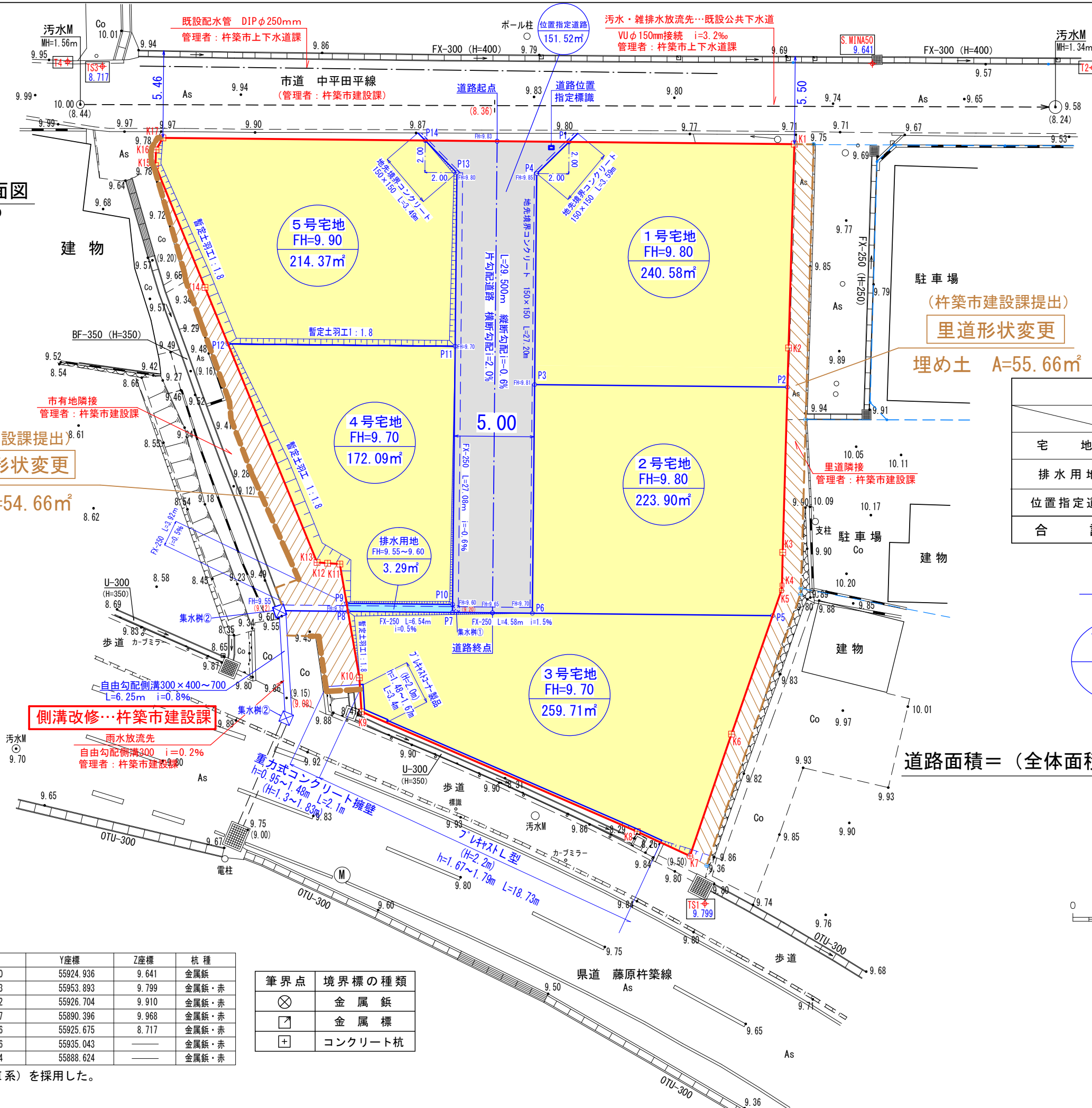
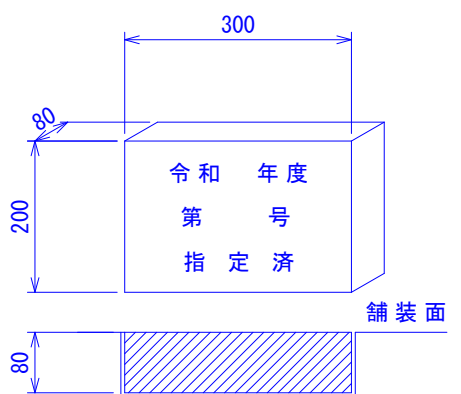


土地利用計画平面図
SCALE=1:250



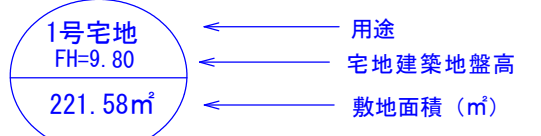
道路位置指定標識

御影石
舗装面に埋設



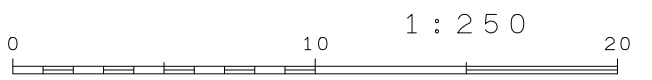
	面積 (㎡)	比率 (%)	備考 (管理者)
宅地	1110.65	87.77	5区画造成主
排水用地	3.29	0.26	造成主
位置指定道路	151.52	11.97	造成主
合計	1265.46	100.00	

道路延長 L=29.500m



道路面積 = (全体面積) 1265.46㎡ - 1113.94㎡ = 151.52㎡

申請地



点名	X座標	Y座標	Z座標	杭種
S.MINA50	46901.840	55924.936	9.641	金属錐
TS1	46856.763	55953.893	9.799	金属錐・赤
TS2	46847.042	55926.704	9.910	金属錐・赤
TS3	46868.247	55890.396	9.968	金属錐・赤
TS4	46870.396	55925.675	8.717	金属錐・赤
T2	46911.246	55935.043		金属錐・赤
T4	46866.954	55888.624		金属錐・赤

⊗	金属錐
⊠	金属標
+	コンクリート杭

* 座標は世界測地系 (II系) を採用した。

工事名	(仮称) 杵築市大字南杵築宅地造成工事		
図面名称	土地利用計画平面図		
縮尺	1:250	図面番号	
申請者	有限会社エトウホーム		
設計会社名	株式会社九州技術コンサルタント 代表取締役 本田 謙太郎 大分県杵築市大字溝井2645番地の1 TEL(0978)68-8172FAX(0978)68-8173		